

	ОБЩИНА ТЪРГОВИЩЕ	
	7700 Търговище, пл. Свобода Телефон: +359 601/687 00; факс: +359 601/620 57, 622 12 e-mail: obshtina@targovishte.bg; www.targovishte.bg	

ДО
Ч Л Е Н О В Е Т Е
НА ОБЩНСКИ СЪВЕТ
ТЪРГОВИЩЕ



ДОКЛАДНА ЗАПИСКА

от Диян Дечев – зам. кмет на Община Търговище

Относно: Обявяване на общински недвижими имоти в кв. „Запад 3” в публична общинска собственост.

ДАМИ И ГОСПОДА ОБЩНСКИ СЪВЕТНИЦИ,

Община Търговище с разрешението и под ръководството на Държавна агенция за закрила на детето към МС на Република България по съответния законов ред изгради 2 бр. сгради, представляващи „Център за настаняване от семеен тип „А” и „В” в кв. „Запад 3”. Тъй като новоизградените сгради са с предназначение за задоволяване на обществени потребности предлагам Общински съвет – Търговище да вземе следното:

РЕШЕНИЕ:

1. На основание чл. 21, ал. 1, т. 8 от ЗМСМА, чл. 3, ал. 2, т. 3 от ЗОС и чл. 5, ал. 3 от НПУРОИ, Общински съвет – Търговище обявява в публична общинска собственост следните недвижими имоти, находящи се в кв. „Запад 3”:

1.1 ПИ № 73626.508.282 (УПИ XI, кв. 3) с площ 812 кв. м. и построената в него двуетажна масивна сграда с инд. № 73626.508.282.1 със ЗП – 376 кв. м. с предназначение „Център за настаняване от семеен тип (тип „В”)”.

1.2 ПИ № 73626.508.279 (УПИ I, кв. 6) с площ 1568 кв. м. и построената в него едноетажна масивна сграда с инд. № 73626.508.279.1 със ЗП – 576 кв. м. с предназначение „Център за настаняване от семеен тип (тип „А”)”.

Приложение: Скица № 10187 / 07.11.2013 г.

Скица № 10186 / 07.11.2013 г.

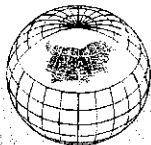
ВНОСИТЕЛ:
ДИЯН ДЕЧЕВ

Зам.-кмет на Община Търговище

Съгласувал: инж. Т. Гяуров – директор дирекция „ИПХД”

Л. Желязков – ст. юриконсулт

Изготвил: Ив. Иванов – началник отдел „ОСОП”



СЛУЖБА ПО ГЕОДЕЗИЯ, КАРТОГРАФИЯ И КАДАСТЪР - гр. ТЪРГОВИЩЕ

7700, ПОЩЕНСКА КУТИЯ 184, Ул. "ЛИЛИЯ" №2, 0601/67325; 67644,
targovishte@cadastre.bg, acad_targov@mail.bg, БУЛСТАТ:130362903

СКИЦА НА ПОЗЕМЛЕН ИМОТ
№ 10186 / 07.11.2013 г.

Поземлен имот с идентификатор **73626.508.279**

Гр. Търговище, общ. Търговище, обл. Търговище

По кадастралната карта и кадастралните регистри, одобрени със Заповед РД-18-18 / 17.06.2005г.
на **ИЗПЪЛНИТЕЛЕН ДИРЕКТОР НА АГКК**

Последно изменение със заповед: **КД-14-25-193 / 18.05.2011г. на НАЧАЛНИК НА СГКК - ТЪРГОВИЩЕ**

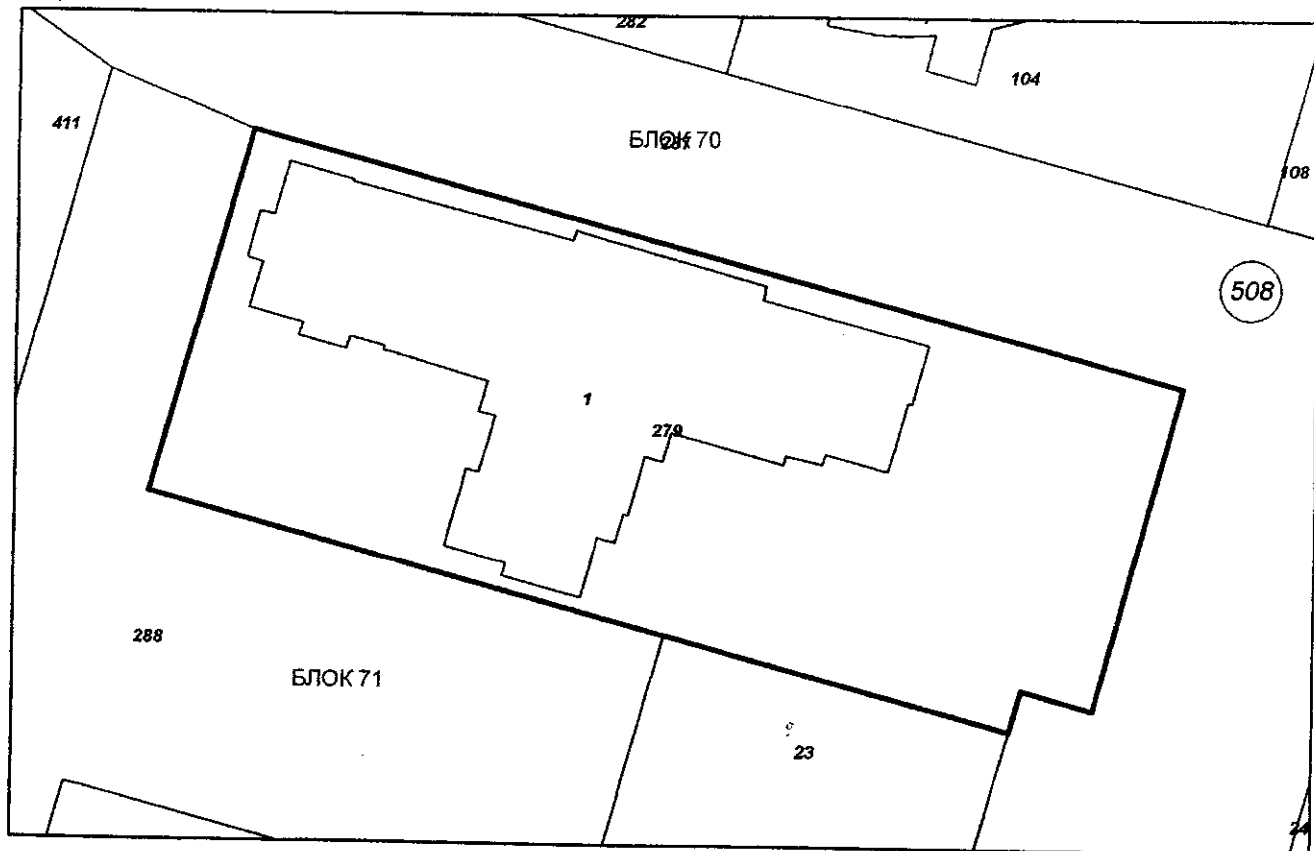
Адрес на поземления имот: гр. Търговище, п.к. 7700, кв. ЗАПАД № 3

Площ: **1568 кв.м**

Трайно предназначение на територията: **Урбанизирана**

Начин на трайно ползване: **Ниско застрояване (до 10 м)**

Координатна система 1970г.



М 1:500

Номер по предходен план: квартал: 6, парцел: I
Съседни: 73626.508.288, 73626.508.23, 73626.508.287


Собственици:

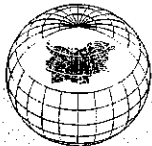
1. **000875920, ОБЩИНА ТЪРГОВИЩЕ**

площ 1568 кв.м. от правото на собственост

Акт за частна общинска собственост № 40 том IV рег. 1198 от 07.04.2011г. издаден от СЛУЖБА ПО
ВПИСВАНИЯТА - имотен регистър Търговище

Скица № 10186 / 07.11.2013 г. издадена въз основа на
документ с входящ № 99-6131 / 06.11.2013 г.





АГЕНЦИЯ ПО ГЕОДЕЗИЯ,
КАРТОГРАФИЯ И КАДАСТЪР

София 1618, кв. Павлово, ул. Мусала №1
ТЕЛ.: 02/818 83 83, ФАКС: 02/955 53 33
ACAD@CADASTRE.BG • WWW.CADASTRE.BG

стр. 1 от 1

СЛУЖБА ПО ГЕОДЕЗИЯ, КАРТОГРАФИЯ И КАДАСТЪР - гр. ТЪРГОВИЩЕ

7700, ПОЩЕНСКА КУТИЯ 184, Ул. "ЛИЛИЯ" №2, 0601/67325; 67644,
targovishte@cadastre.bg, acad_targov@mail.bg, БУЛСТАТ: 130362903

СКИЦА НА ПОЗЕМЛЕН ИМОТ № 10187 / 07.11.2013 г.

Поземлен имот с идентификатор **73626.508.282**

Гр. Търговище, общ. Търговище, обл. Търговище

По кадастралната карта и кадастралните регистри, одобрени със Заповед РД-18-18 / 17.06.2005г.
на ИЗПЪЛНИТЕЛЕН ДИРЕКТОР НА АГКК

Последно изменение със заповед: КД-14-25-116 / 24.03.2011г. на НАЧАЛНИК НА СГКК - ТЪРГОВИЩЕ

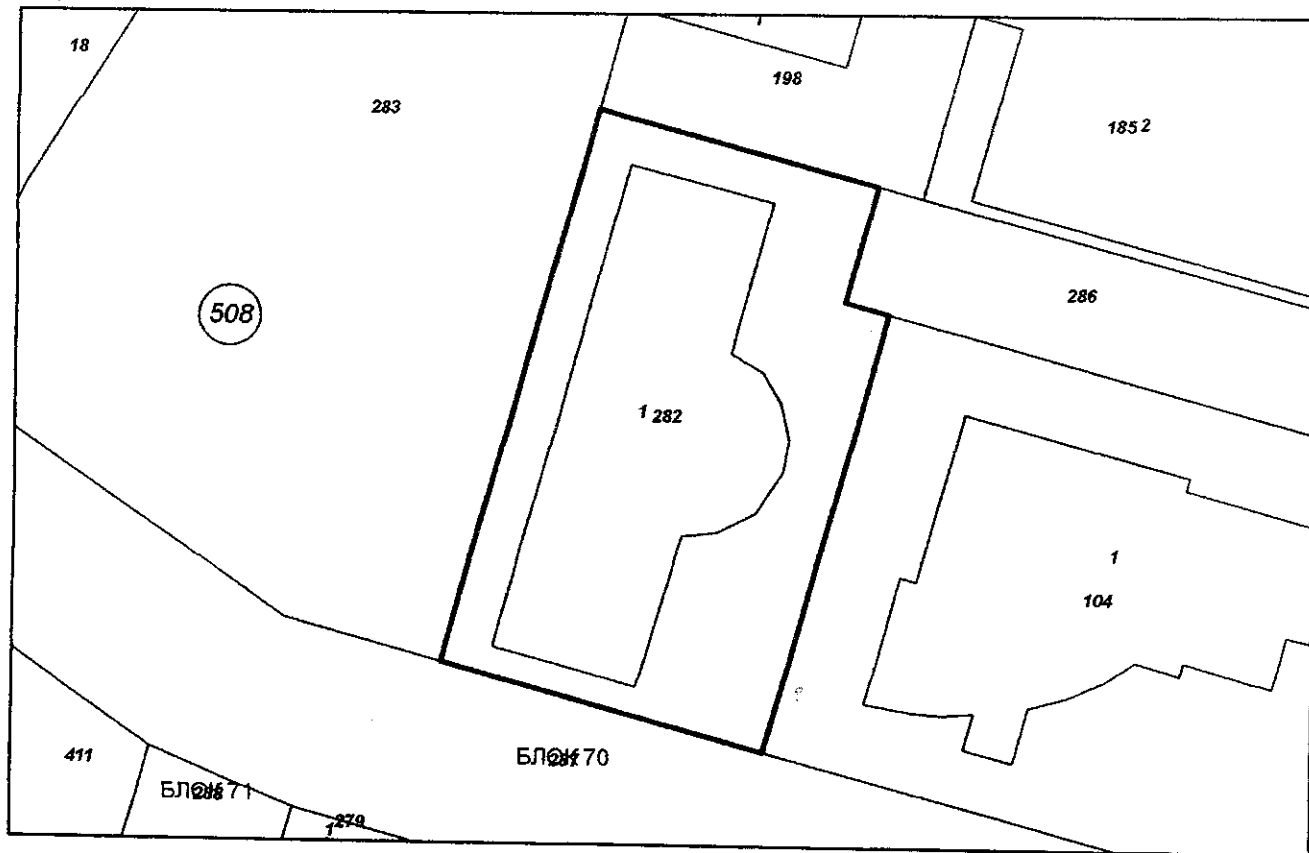
Адрес на поземления имот: гр. Търговище, п.к. 7700, кв. ЗАПАД № 3

Площ: **812 кв.м**

Трайно предназначение на територията: **Урбанизирана**

Начин на трайно ползване: **Ниско застрояване (до 10 м)**

Координатна система 1970г.



М 1:500

Номер по предходен план: квартал: 3, парцел: XI .

Съседни: 73626.508.287, 73626.508.104, 73626.508.286, 73626.508.198, 73626.508.283

Собственици:

1. 000875920, ОБЩИНА ТЪРГОВИЩЕ

площ 812 кв.м. от правото на собственост

Акт за частна общинска собственост № 39 том IV рег. 1197 от 07.04.2011г., издаден от СЛУЖБА ПО
ВПИСВАНИЯТА - имотен регистър Търговище

Скица № 10187 / 07.11.2013 г. издадена въз основа на
документ с входящ № 99-6131 / 06.11.2013 г.



Имж. Радина